

# PASAPORTE

# Caribe

# Mexicano

Fecha de visita al  
Caribe Mexicano:

*Foto del nuevo  
ciudadano del  
Caribe Mexicano*

Folio:

*Firma del titular*

Nombre \_\_\_\_\_

Apellidos \_\_\_\_\_

Nacionalidad \_\_\_\_\_

*—Ciudadano del Caribe Mexicano—*

Fecha de nacimiento \_\_\_\_\_ sexo \_\_\_\_\_

*El portador se declara ciudadano del Caribe Mexicano, conocedor de su mar turquesa, sus cenotes misteriosos y sus lagunas de siete colores. Se proclama defensor de su naturaleza exótica, sus tortugas marinas y sus legendarios manatíes y confiesa su admiración perenne por las enigmáticas ciudades de los antiguos mayas, legado de una cultura viva en este lugar maravilloso del planeta Tierra.*

# PASAPORTE Caribe Mexicano



# Contenido



Quintana Roo.....	7
Un sol en el escudo.....	10
Himno a Quintana Roo .....	11
Tesoros de agua .....	20
Tierra de cenotes .....	24
Estado selvático .....	36
Fauna silvestre .....	42
Reservas ecológicas .....	52
Época prehispánica.....	59
Época colonial.....	90
Ruta de las Iglesias .....	92
Piratas en Quintana Roo .....	103
La Guerra de Castas .....	114
Chicle y palo de tinte .....	120
Tiempos modernos .....	126
Cultura y tradiciones .....	141
X Recorridos .....	152
Paseos obligados .....	174
Xcaret.....	176
Xplor.....	180
Xel-Há .....	187

# Quintana Roo

Tesoro del Caribe Mexicano



- ¿Dónde estamos?
- Bajo el cielo de México y frente al Mar Caribe, en el hermoso estado de Quintana Roo.
- Dímelo con geografía, lindo.
- Anota: estamos en la latitud  $21^{\circ} 35'$  al norte y  $17^{\circ} 49'$  al sur; y en la longitud  $86^{\circ} 42'$  al este y  $89^{\circ} 25'$  al oeste.
- Ahora sí no me pierdo.

—No te puedes perder: al norte tenemos el estado de Yucatán y el Golfo de México, al este el Mar Caribe, al sur la bahía de Chetumal, Belice y Guatemala y al oeste los estados de Campeche y Yucatán. Su capital es la hermosa ciudad de Chetumal.

—¿Y qué tan grande es el Estado?

—Quintana Roo tiene 50,483 km<sup>2</sup>. Casi todo es naturaleza en estado puro.

—¿En serio?

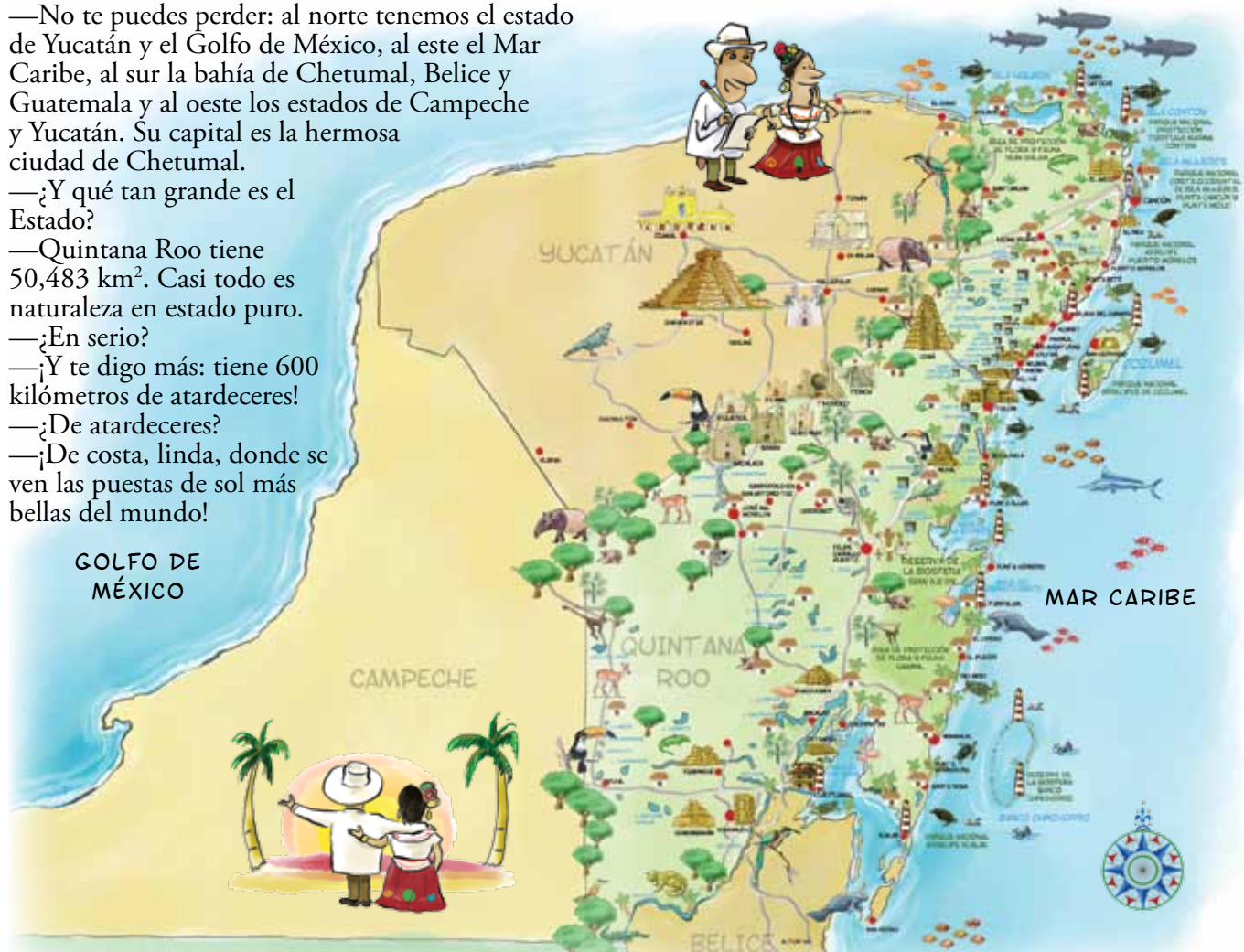
—¡Y te digo más: tiene 600 kilómetros de atardeceres!

—¿De atardeceres?

—¡De costa, linda, donde se ven las puestas de sol más bellas del mundo!

GOLFO DE  
MÉXICO

MAR CARIBE





# Un sol en el escudo

- ¿Viste el sol? Es lo primero que se ve en el escudo.  
—No podía faltar el sol naciente con sus diez rayos de oro, ¡los diez municipios del Estado!  
—¿Y bajo del sol?  
—Un caracol y una estrella de cinco puntas.  
—¿Y más abajo?  
—Tres triángulos sobre el glifo maya del viento en color verde esmeralda. Todo el escudo habla de Quintana Roo.  
—Ahora que lo entiendo, lo veo más bonito.



# Himno a Quintana Roo

- Escucha bien el himno. Fue escrito por Ramón Iván Suárez Caamal y musicalizado por el profesor Marco A. Ramírez Canul en 1985. En las cinco estrofas y el coro, está el origen de nuestra raza, las luchas por la tierra y el nacimiento del Estado, el más joven de la República Mexicana.  
—Soy toda oídos.

I

Coro

*Selva, mar, historia y juventud,  
pueblo libre y justo bajo el sol,  
la tenacidad como virtud:  
¡Eso es Quintana Roo!*

De las hondas raíces del maya  
al tesón que construye el presente  
entonemos, alzada la frente,  
en un himno, fraterna lealtad.

Al unísono vibren sus notas  
y la voz de tu pueblo te envuelva,  
lo repita el clamor de la selva  
y lo cante el tumulto del mar.

*Selva, mar, historia y juventud,  
pueblo libre y justo bajo el sol,  
la tenacidad como virtud:  
¡Eso es Quintana Roo!*

## II

En tu escudo saluda la aurora  
al surgir del violento Caribe  
pues la patria en tu suelo recibe  
la caricia primera del sol.

Diez haces son tus municipios,  
diez haces de luz ascendente,  
el pasado se torna presente  
en el glifo de tu caracol.

*Selva, mar, historia y juventud,  
pueblo libre y justo bajo el sol,  
la tenacidad como virtud:  
¡Eso es Quintana Roo!*



## III

Esta tierra que mira al oriente  
cuna fue del primer mestizaje  
que nació del amor sin ultraje  
de Gonzalo Guerrero y *Za'asil*.

Ni la fuerza del viento te  
humilla,  
ni la torpe ambición te divide  
tu estatura gigante se mide  
en el pacto de unión federal.

*Selva, mar, historia y juventud,  
pueblo libre y justo bajo el sol,  
la tenacidad como virtud:  
¡Eso es Quintana Roo!*

## IV

En Tepich el coraje del maya  
convirtió su opresión en victoria,  
el machete escribió en nuestra historia:  
¡Libertad! ¡Libertad! ¡Libertad!

Santa Cruz fue santuario del libre,  
su refugio, la selva, el pantano  
porque el indio se alzó ante el tirano,  
jabalí perseguido, jaguar.

*Selva, mar, historia y juventud,  
pueblo libre y justo bajo el sol,  
la tenacidad como virtud:  
¡Eso es Quintana Roo!*

## V

Mana el látex de herido madero,  
el mar cede a la red su tesoro,  
el apiario sus lágrimas de oro  
y la tierra su fruto en sazón.

El trabajo es la fuerza de un  
pueblo  
ya que vuelve la vida más digna,  
construir es la noble consigna  
y ser libres la eterna lección.

*Selva, mar, historia y juventud,  
pueblo libre y justo bajo el sol,  
la tenacidad como virtud:  
¡Eso es Quintana Roo!*



# Un Estado joven

—¿Y desde cuándo Quintana Roo es un Estado de México?

—Desde 1974, cuando dejó de ser Territorio Federal. En ese momento se crearon siete de sus diez municipios.

—¿Y los tres últimos?

—El octavo fue Solidaridad, creado en 1993. El penúltimo fue *Tulum*, en 2008 y el último, Bacalar en 2011.

GOLFO DE MÉXICO

MAR CARIBE





# Calor tropical!



—¡Qué calor!  
—¿Qué querías? ¡Estamos en el trópico, linda!  
La temperatura máxima promedio es de 33°C y se da entre marzo y octubre.

—Yo lo que sé es que entre mayo y junio, lo único que una quiere es estar todo el día en el mar.

—En Quintana Roo el clima es cálido subhúmedo, con una temperatura media de 26°C. Como podrás darte cuenta, aquí se dan de maravilla la caña de azúcar y el chile habanero, y fruta como el chicozapote, la naranja, el limón, el mango y la piña y todo gracias al clima.

—¿Y llueve?

—Casi todo el año. Lo suficiente para que nuestra vegetación esté siempre verde.



# Planicie caliza



- Quintana Roo es una planicie en la Península de Yucatán.
- Eso lo sabe cualquiera.
- Lo que no sabes es que esta península salió del mar hace millones de años. Por eso está llena de caracoles pétreos y ríos subterráneos.
- ¡Es un Estado exótico!
- Es una selva con una llanura al norte y al oriente y unas lomas al occidente, formadas por rocas sedimentarias. Allí tenemos el punto más alto: el Cerro los Chinos con 370 metros sobre el nivel del mar. El suelo es tan calizo, que los antiguos mayas construyeron sus monumentos con un material llamado *sascab*, formando unas especies de cuevas llamadas “sascaberas”.
- ¿Por eso se filtra el agua de la lluvia?
- Sí. Forma corrientes y depósitos de agua subterráneos, como los cenotes.



- ¿Cenotes?
- Después te hablo de estas bellezas naturales de Quintana Roo.
- No se te olvide, lindo.

# Tesoros de agua

## Ríos subterráneos y lagunas

—En Quintana Roo está la red de ríos subterráneos más extensa del mundo y una de las reservas de agua dulce más importantes de México. La principal desembocadura de esos ríos está en **Xel-Há**. También hay lagunas como la de Bacalar, San Felipe, *Kaná* y *Nichupté*.

—¿Todos los ríos van debajo de la tierra?

—No todos: el Río Hondo es la frontera natural con Belice, y después, como el Río Azul, hace frontera también con Guatemala.

—Y yo creyendo que aquí no había agua.

—Agua es lo que hay: la caleta de **Xcaret**, antiguo puerto de *Polé* también recibe el agua dulce de varios ríos subterráneos.



# Laguna de Bacalar

- ¡Agárrate de la lancha!
- Bacalar... ¿De dónde viene ese nombre tan bonito?
- De las palabras mayas *Bak Halal*, que quiere decir “lugar rodeado de carrizos”.
- Lo que menos me importa ahora son los carrizos. ¿Viste esta belleza de laguna?
- Por algo le dicen la “Laguna de los Siete Colores”.
- Y es que los tiene. ¿Los alcanzas a ver?
- ¡Claro que los veo! ¡Son siete diferentes tonos de azul!
- ¡Es un espectáculo natural!



# Río Hondo

- ¿Tan hondo es este río?
- De sus 148 km de largo, 136 son navegables y hay tramos donde es hondísimo. Nace en Guatemala con el nombre de río La Palma, hace frontera entre México y Belice, y desemboca en la Bahía de Chetumal.
- Aquí en Quintana Roo se ve anchote.
- Forma un montón de lagunas con todos los tonos de azul que te puedas imaginar.
- ¡Ah! Por eso en unos tramos se llama río Azul.
- En el camino a Chetumal a veces corre bajo tierra y crea cenotes como el Cenote Azul.
- ¡Cuánta historia habrá visto el río Hondo!
- Vio pasar mayas, mestizos y hasta menonitas, por no hablarte de piratas como el escocés Wallace, que contrabandeara palo de tinte.
- ¡Mira! Hay iguanas, serpientes y lagartos.
- Y venados, faisanes, quetzales y tucanes.
- ¡Hay que conocer el río Hondo!

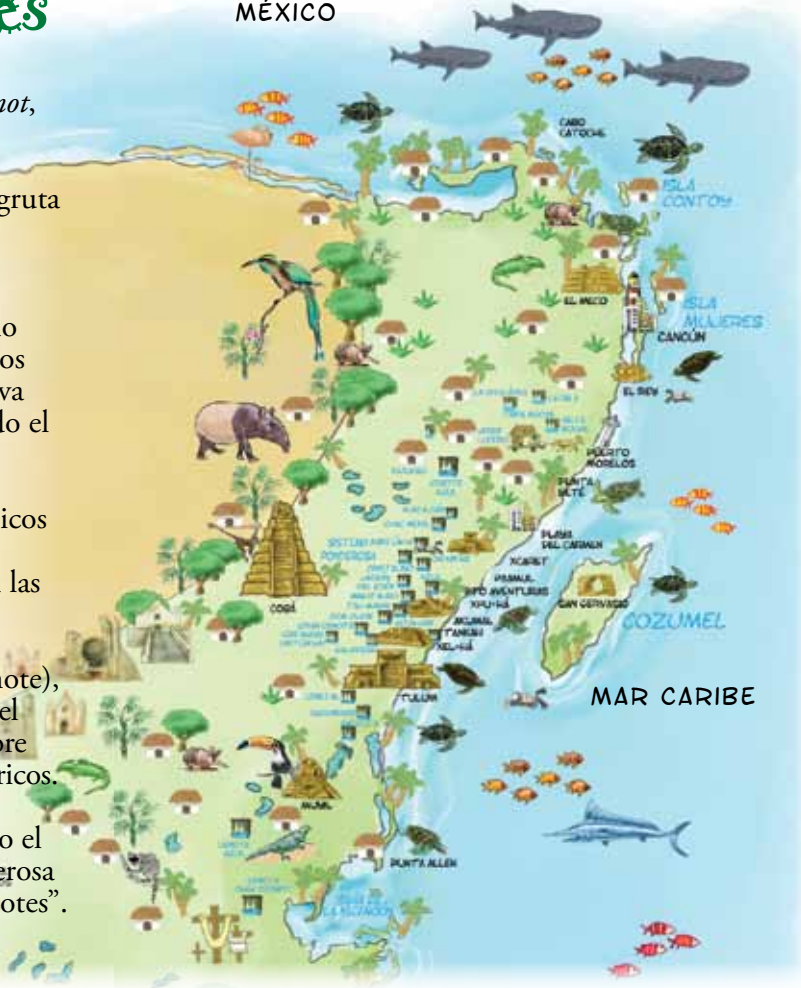


# Tierra de Cenotes

## Maravillas de Quintana Roo

GOLFO DE  
MÉXICO

- La palabra “cenote” viene del maya *dzonot*, que quiere decir caverna con agua.
- ¿Y todos son así, como cuevas?
- Hay de cielo abierto, semiabiertos y de gruta o cerrados.
- ¿Y cómo se forman?
- Comienzan como cámaras subterráneas que aparecen cuando la roca caliza del suelo se disuelve con el agua de la lluvia y la de los ríos subterráneos. Poco a poco, la cavidad va aumentando y se abre a la superficie cuando el techo se derrumba.
- ¿Y tardan mucho en formarse?
- Se formaron en el Pleistoceno y son típicos de la península de Yucatán. Hay cenotes parecidos en las llanuras de Nullarbor y en las Bahamas están los famosos *blue holes*.
- ¡Pero los de aquí son más bonitos!
- Hay cenotes como *Sac Actún* (Gran Cenote), declarado “la cueva subacuática más larga del mundo”, donde se hallaron restos del hombre primitivo y esqueletos de animales prehistóricos.
- ¡Quién lo creyera!
- Hay otros de belleza incomparable como el Cenote Azul, el cenote Dos Ojos, el Ponderosa y todos los que hay en la “Ruta de los Cenotes”.
- ¿Pero es que hay una ruta de cenotes?
- Aquí son regalos de la naturaleza.





# Cenotes prehispánicos

—Para los mayas los cenotes eran fuente de vida, lugares rituales. Eran parte del inframundo o *Xibalbá*, por eso los usaban como cámaras funerarias naturales.

—¿Cómo se sabe que eran tumbas y no restos fósiles de la Prehistoria?

—Por los tratamientos funerarios de las osamentas, que estaban acompañadas de vasijas y animales como ofrendas. En dos cenotes se han encontrado estos vestigios.

—¿Cuáles?

—En el Cenote Sagrado de *Chichén Itzá* y en el Cenote Las Calaveras, donde se hallaron restos en el 2007.

—¿Las Calaveras, dónde se encuentra?

—Aquí en *Tulum* Quintana Roo. Podría ser el depósito funerario mejor conservado de los antiguos mayas. Tiene muchos esqueletos humanos en buen estado, con las ofrendas que los acompañan.

—¡No sabía nada de este descubrimiento!

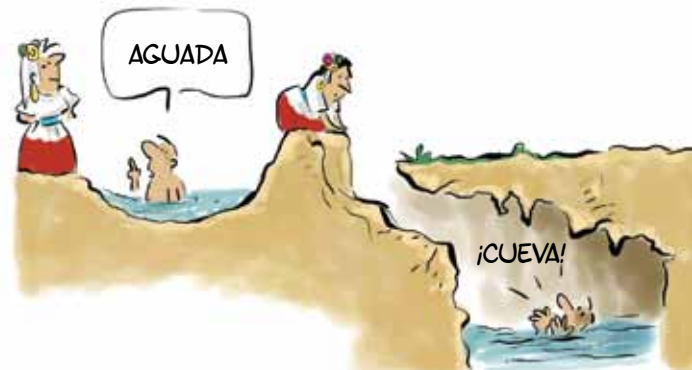
—Es muy importante; va a permitir estudios genéticos y antropológicos que arrojarán datos de los antiguos mayas que vivieron aquí.

—¿Y de qué época son?

—Se cree que de los años 125 y 236 d.C.

—¡Nuestros ancestros no dejan de darnos sorpresas!

## TIPOS DE CENOTES



# Cenotes prehistóricos

—¿Cenotes prehistóricos?

—Aunque no lo creas, se han explorado nueve sistemas de cuevas sumergidas, dos en Yucatán y siete en Quintana Roo. Ahí se encontraron esqueletos humanos de finales de la era del hielo, hace por lo menos 10,000 años.

—¡Eso es por allá en el pleistoceno!

—Es al final del pleistoceno y principios de nuestra era, lo que se conoce como holoceno.

—¿De verdad son tan antiguos?

—Tanto que por ellos se están revalorando las teorías acerca de la llegada de los primeros hombres a la Península de Yucatán. Por fortuna las cuevas son ideales para conservar restos orgánicos, de otra manera, no quedaría ni un hueso.

—¿Y en qué cuevas aparecieron?

—En lo profundo de las cavernas de Naharon, Las Palmas, El Templo y *Chan-Hol* se encontraron cuatro esqueletos humanos casi completos: dos mujeres, un hombre y un esqueleto aún sin definir.

Al grupo se le conoce como “La Banda de la Mujer de Naharon”. El nombre se debe a la cueva donde se encontró el primer esqueleto, una mujer de unos 20 años de edad.

—¿Y no encontraron animales?

—Había restos de mamíferos extintos del pleistoceno, como caballos (*Equus conversidens*), camellos (*Hemiauchenia macrocephala*), elefantes (*Gonphoterium sp*) y armadillos gigantes (*Glypotherium cf. G floridanum*).

—¿Y cómo llegaron hasta allá?

—Porque estas cuevas se inundaron al finalizar la Era de Hielo, cuando enormes bloques se convirtieron en líquido y aumentó el nivel del mar. Seres humanos, fauna y flora quedaron atrapados hasta nuestros días.

—Qué buenas noticias traerán estas exploraciones. Yo por mi parte prefiero bucear en lo bajito. No quiero servir de estudio para el futuro.



# La Ruta de los Cenotes

—¿Dónde estamos?

—En Leona Vicario, donde estuvo la Hacienda Santa María, cuando el auge del chicle.

—¿Y qué tiene que ver con los cenotes?

—Que para sacar el chicle y embarcarlo para exportación, se hizo un trayecto de *trucks* desde la Hacienda a Punta Corcho, hoy Puerto Morelos.

—De nuevo, ¿qué tiene que ver con los cenotes?

—Que hoy la ruta Leona Vicario–Central Vallarta–Puerto Morelos lleva a varios cenotes, por eso se conoce como “Ruta de los Cenotes”.

—¿Y qué tienen de especial?

—Podemos ver uno a uno los cenotes que son parte del sistema de ríos subterráneos más importante del mundo. La diversidad ecológica de esta región está sustentada en esta reserva de agua oculta.

—¿Y puedo nadar en ellos?

—No sólo nadar. También puedes visitarlos y disfrutar de la selva exuberante que los rodea.

—¿Y tienen nombre?

—Los que se pueden visitar son Las Mojarras, Verde Lucero, Boca del Puma, Siete Bocas, Tres Bocas, Kin Há, La Noria, La Orquídea, Salsipuedes, Paraíso, Agua Azul y San Martiniano.



# Cenotes en la Riviera Maya

- ¡La Riviera Maya está plagada de cenotes!
- ¿Todos juntitos?
- Casi todos son abiertos y están agrupados a un costado de la carretera Cancún-Tulum.
- ¿Se puede bucear en ellos?
- Bucear, lo que se dice bucear, hay que hacerlo con guías expertos y sólo en algunos, como *Chikin Ha*, Dos Ojos y Gran Cenote. Pero lo que sí se puede es nadar con snorkel y visor.
- ¿Entonces vamos!
- En los cenotes se pueden ver peces como bagres, pargos, peces ciegos (*Ogilbia pearsei* y *Ophisternon infernale*) y varios tipos de crustáceos.
- ¿Y cuántos cenotes son?
- Un montón, pero muchos están en medio de la selva y es casi imposible llegar a ellos. En la Península de Yucatán se presume que hay más de 15,000 cenotes entre abiertos y cerrados.
- Vamos a conocerlos.
- No te vas a arrepentir, linda.





## FORMACIÓN DE UN CENOTE



CAVERNA ABOVEDADA  
CUYO TECHO NO HA CAÍDO.

BÓVEDA DESPLOMADA  
POR LA MITAD.



TECHO CAÍDO EN SU MAYORÍA.

CENOTE TÍPICO DE  
PAREDES VERTICALES.



PAREDES  
DESGASTADAS.

CENOTE O "AGUADA" CON  
MANANTIAL EN EL FONDO.

## Cenotes en la Zona sur Cenote Azul

—Éste es un cenote que no vas a olvidar nunca.

—¡Pero esto es una laguna!

—Es la laguna de Bacalar.

Allá, separado sólo por unos 100 m de tierra está el Cenote Azul. Un cenote obligado para los buzos que visitan Quintana Roo.

—La sola vegetación que lo rodea es de por sí una maravilla.

—Y no te imaginas la experiencia cuando se bucea en él. Tiene laberintos de raíces y troncos, cuevas increíbles y formaciones rocosas que caen casi en vertical.

—¡Entremos!

—Vamos con el guía experto. Este cenote tiene más de 90 m de profundidad.

—¡Glup! No me vayas a soltar, lindo.

—Eso mismo le dije al guía.

